

## **Příloha č 2 - trasa linek NAD**

### **Výluka dle ROV 53168 v úseku Holice – Moravany – Přelouč, Pardubice hl.n. – Hradec králové hl.n. a Choceň – Brno hl.n. dne 5. srpna – 3. září 2021**

#### **Umístění zastávek ND:**

**Pardubice hl.n.** – před staniční budovou, stanoviště BUS č. 5,

**Pardubice-Svítkov** – u zastávky ČD – u nástupiště ve směru Pardubice hl.n. (50.0315953N, 15.7241378E),

**Pardubice-Opočíněk** – u zastávky ČD (50.0304925N, 15.6681764E),

**Valy u Přelouče** – BUS zastávka „Valy“ (na silnici I / 2, 50.0299389N, 15.6176453E),

**Přelouč** – před staniční budovou,

**Pardubice-Pardubičky** – BUS zastávka MHD „K nemocnici“ (na silnici I / 36, 50.0315056N, 15.7898414E), **kromě 10. 11. července,**

**Pardubice-Černá za Bory** – BUS zastávka „Černá za Bory, odb. žel. zast.“ (na silnici II / 322, 50.0282525N, 15.8290122E),

**Kostěnice** – před staniční budovou,

**Moravany** – před staniční budovou,

**Platěnice** – v obci u odbočky k zastávce ČD (50.0115567N, 15.9558425E),

**Roveň** – BUS zastávka „Dolní Roveň ObÚ“ (na silnici směr Holice, 50.0298242N, 15.9686314E),

**Holice** – před staniční budovou,

**Hradec Králové hl.n.** – před staniční budovou stanoviště „F“ - NÁSTUP, (50.2148553N, 15.8124200E),

**Hradec Králové hl.n.** – před staniční budovou stanoviště „I“ - VÝSTUP, (50.2144050N, 15.8116169E),

**Choceň** – před staniční budovou,

**Ústí nad Orlicí** – před staniční budovou,

**Česká Třebová** – před staniční budovou,

**Svitavy** – před staniční budovou,

**Blansko** – před staniční budovou,

**Brno hl.n.** – před staniční budovou.

#### **Terminál MHD Pardubice hl.n.:**

**Po výstupu cestujících BUS odjíždí. Přistavení BUS maximálně 5 minut před pravidelným odjezdem! ZÁKAZ odstavování BUS v terminálu MHD.**

#### **Železniční stanice Přelouč:**

**BUS nesmí blokovat točnu BUS a dlouhodobě stát na místech pro MHD – stanoviště NAD bude upřesněno.**

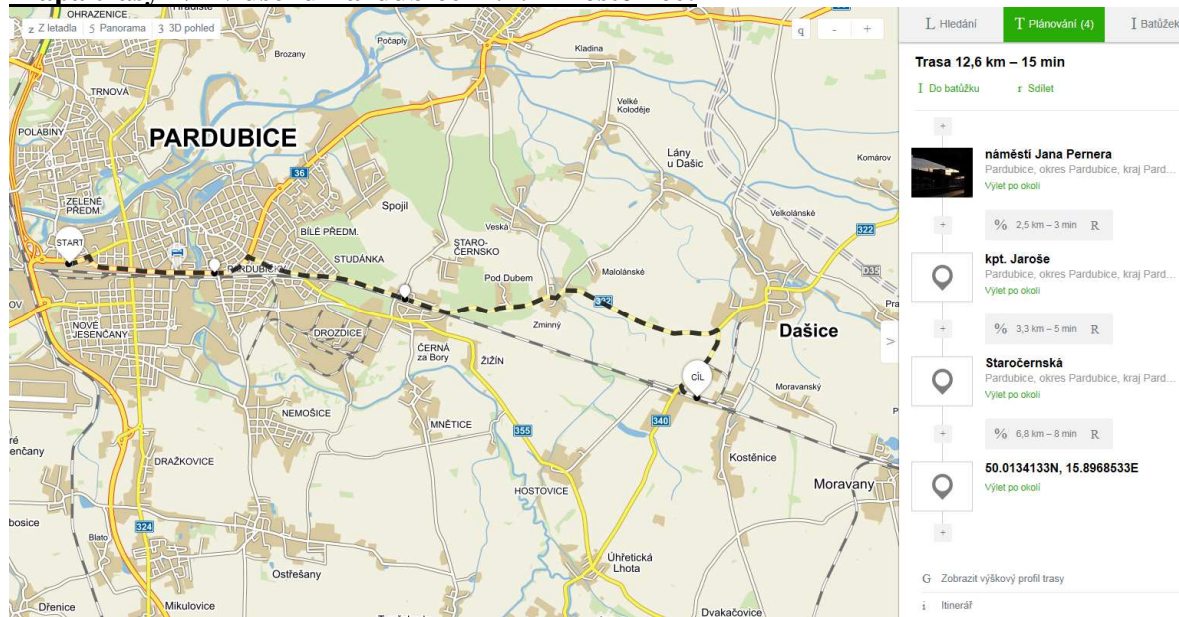
**BUS linka V – zastavuje Vlay u Přelouče.**

**BUS linka Z – zastavuje ve všech zastávkách.**

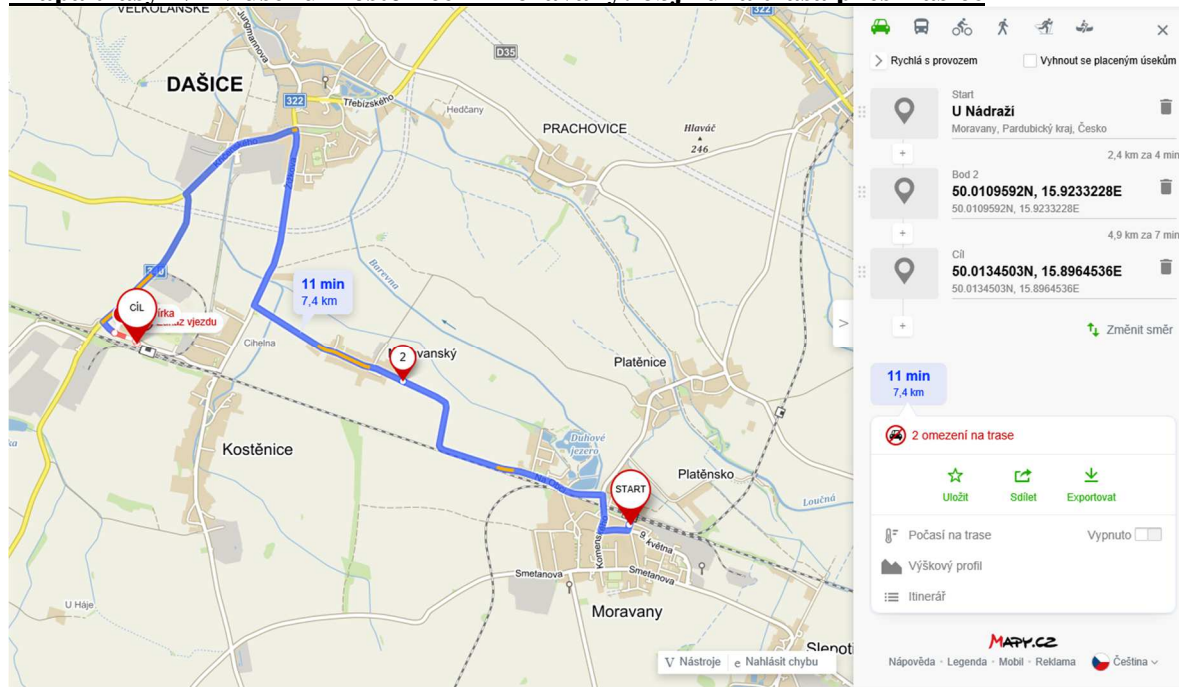
## Mapa trasy ND v úseku Pardubice hl.n. – Přelouč:



## Mapa trasy ND v úseku Pardubice hl.n. – Kostěnice:

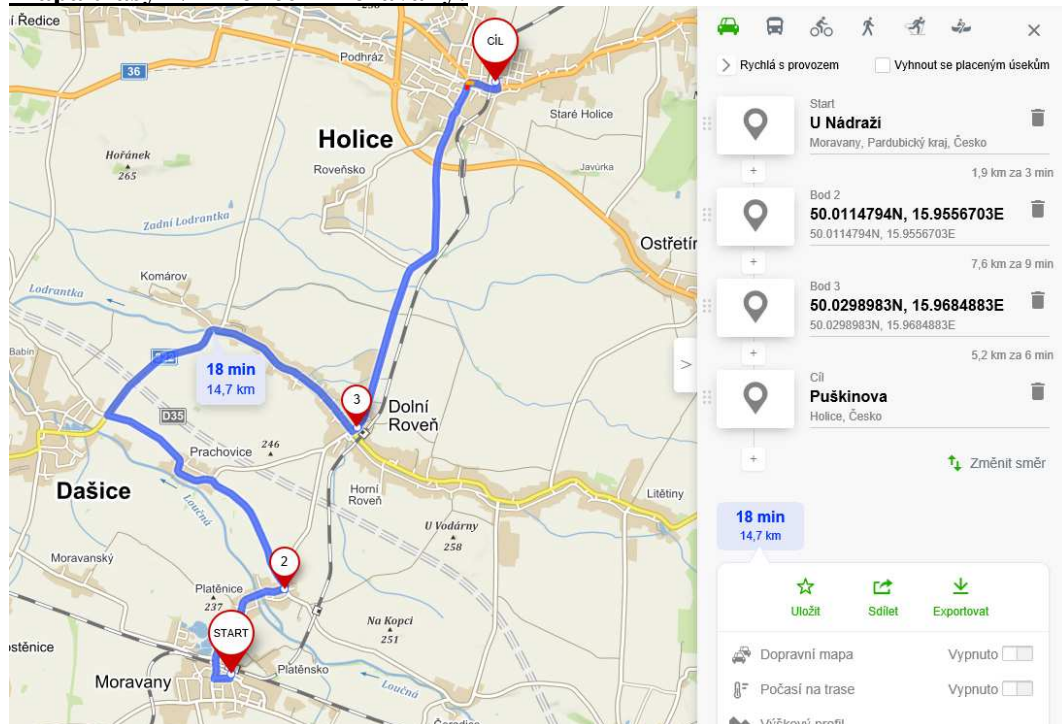


## Mapa trasy ND v úseku Kostěnice – Moravany: objížděná trasa přes Dašice

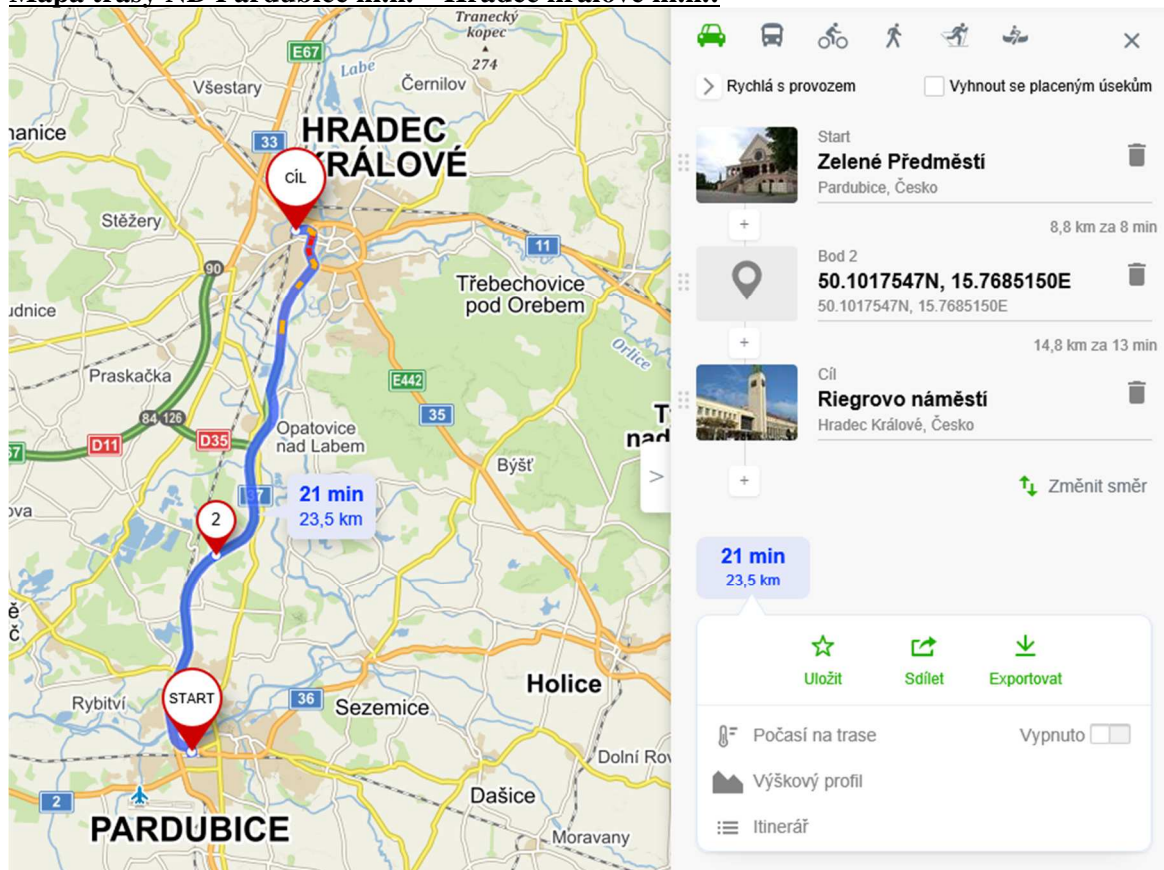




### Mapa trasy ND Holice - Moravany:

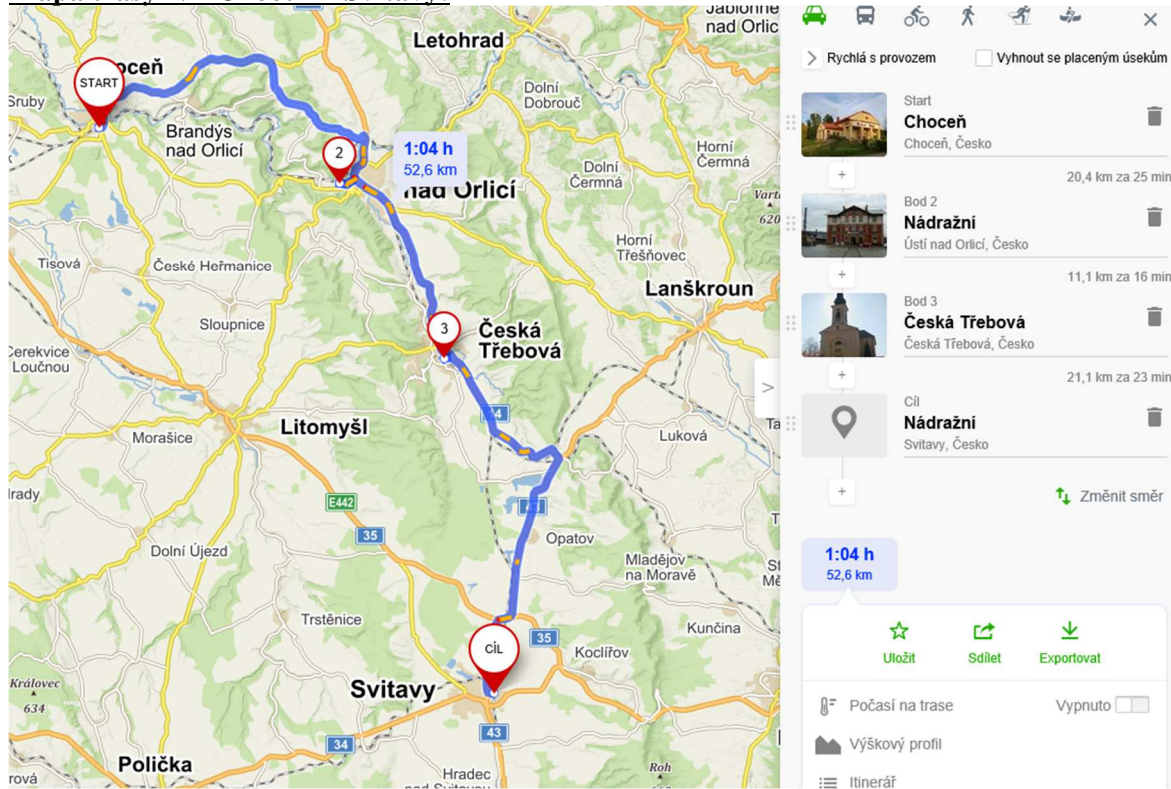


### Mapa trasy ND Pardubice hl.n. – Hradec králové hl.n.:



<https://mapy.cz/zakladni?planovani-trasy&x=15.5756378&y=50.1288409&z=11&rc=9jq4nxxGa45U7xYA-1msMxY5ad&rs=ward&rs=coor&rs=stre&ri=14980&ri=&ri=89328&mrp=%7B%22c%22%3A111%7D&xc=%5B%5D&rut=1>

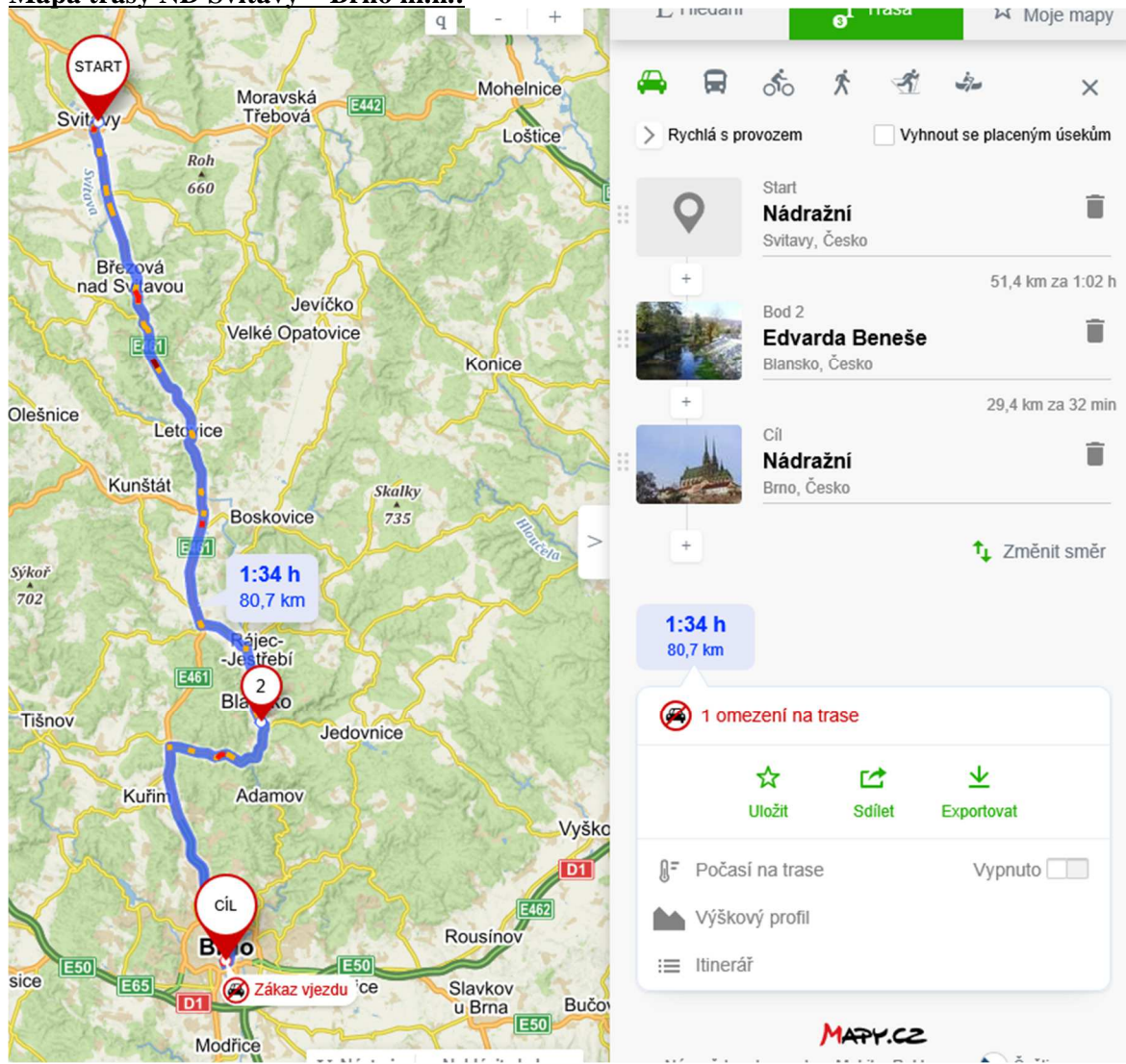
## Mapa trasy ND Choceň – Svitavy:



<https://mapy.cz/zakladni?planovani-trasy&x=16.2234239&y=49.8856698&z=11&rc=9lHfRxXVBm9l3n8xX6pA9loCaxWtP5kqgxWDdl&rs=ward&rs=stre&rs=ward&rs=stre&ri=14617&ri=137135&ri=14614&ri=130916&mrp=%7B%22c%22%3A111%7D&xc=%5B%5D&rut=1>



## Mapa trasy ND Svitavy – Brno hl.n.:



<https://mapy.cz/zakladni?planovani-trasy&x=16.1321916&y=49.4750272&z=10&rc=9ltsexWDgM9mS50x8ni.aRexTrpL&rs=stre&rs=stre&rs=stre&ri=130916&ri=5185595&ri=80148&mrp=%7B%22c%22%3A111%7D&xc=%5B%5D&rut=1>