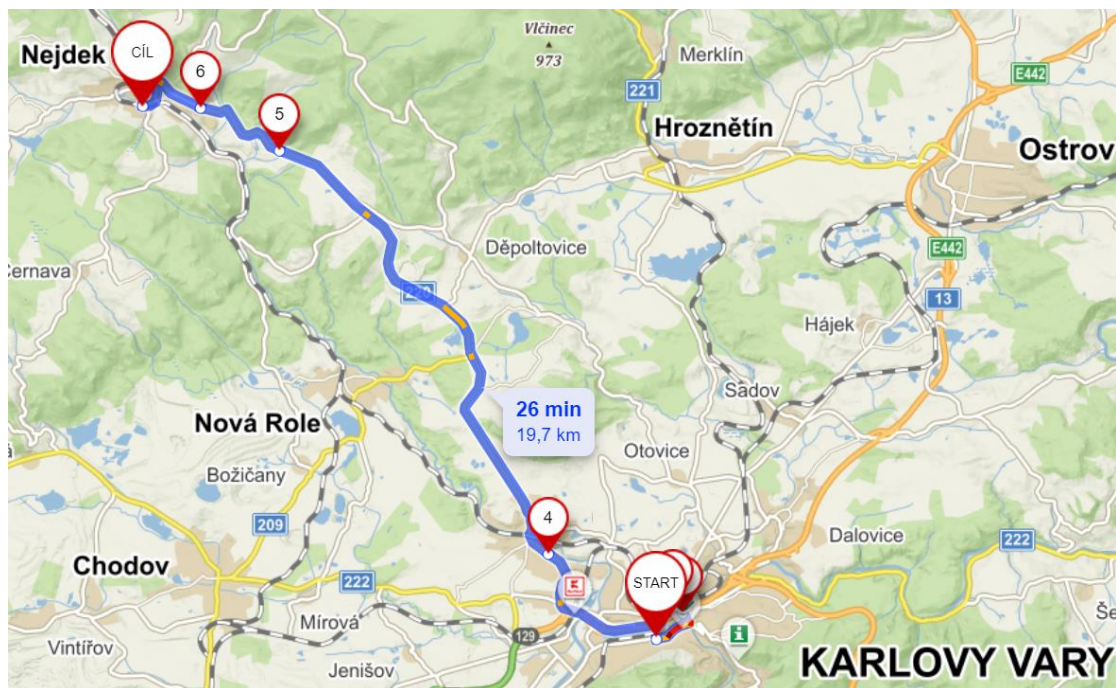


Příloha 2 – trasy linek NAD – ROV 73244

Etapa A – KV dolní – Nejdek

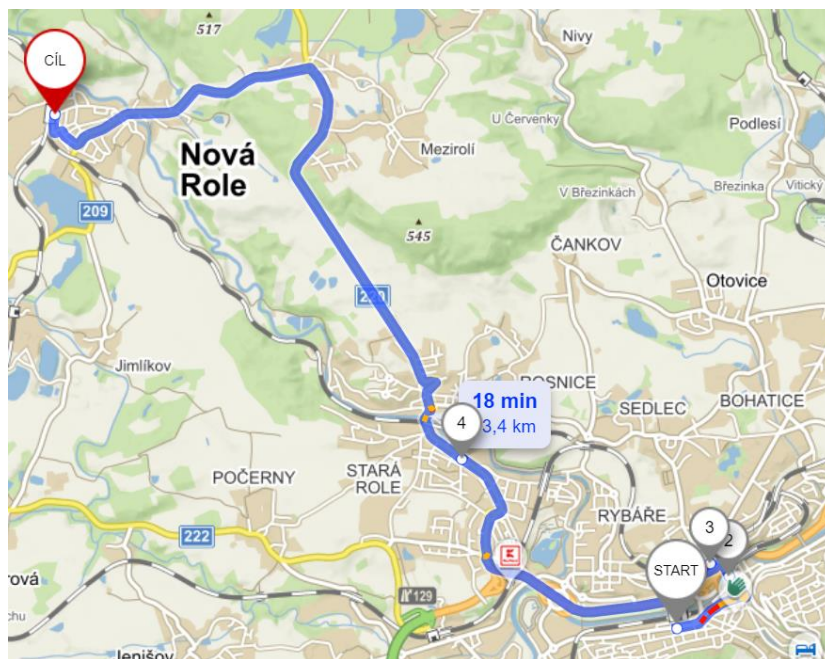
Trasa linky autobusů (č.1 a 2) K. Vary dolní nádraží – Stará Role – Nejdek

Délka trasy cca 20 km, zastávky označeny kolečkem (č.2 je pomocné), odkaz na Mapy.cz



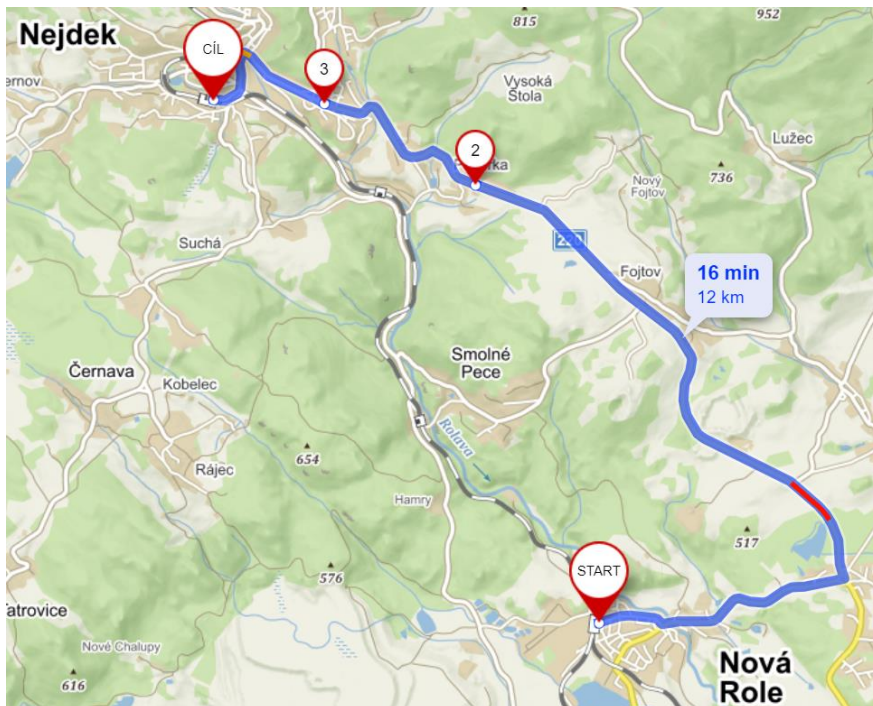
Trasa linky autobusů (č.21 a 22) K. Vary dolní nádraží – Nová Role

Délka trasy cca 14 km, zastávky označeny kolečkem (č.2 je pomocné), odkaz na Mapy.cz



Trasa linky autobusů (č.31 a 32) Nová Role - Nejdek

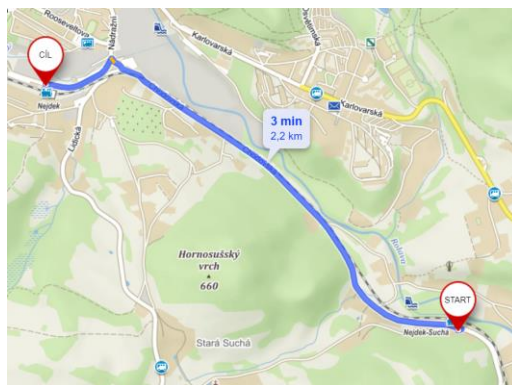
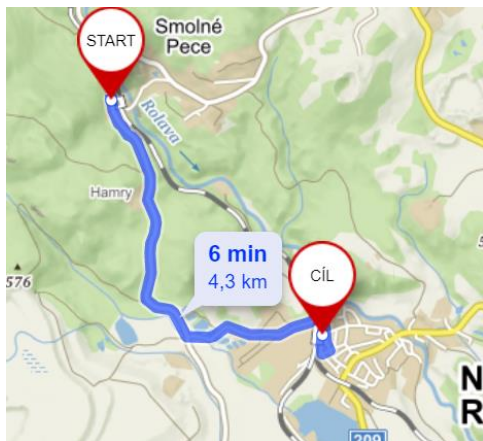
Délka trasy cca 13 km, zastávky označeny kolečkem, odkaz na [Mapy.cz](https://mapy.cz)



Trasa linky autobusů (č.11 a 12) Nová Role – Nová Role zastávka a Nejdek – Nejdek Suchá

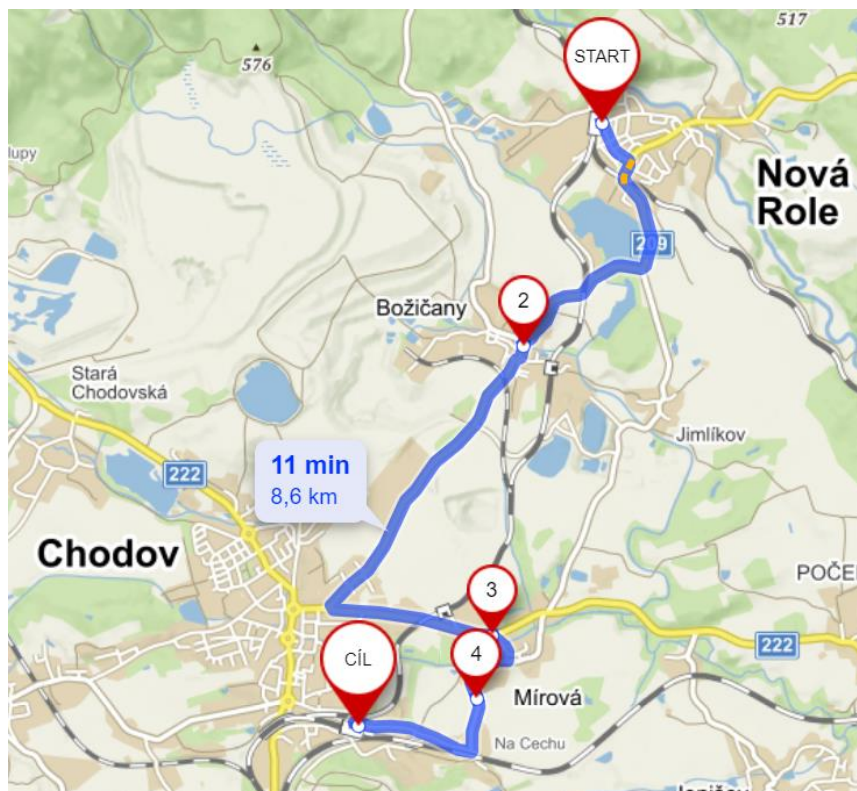
Jedná se o velice úzkou silnici a stačí autobusy o kapacitě 8 míst

Délka trasy cca 5 a 2,5 km, zastávky označeny kolečkem, odkaz na [Mapy.cz](https://mapy.cz) a odkaz na [Mapy.cz](https://mapy.cz)



Trasa linky autobusů (č.13) Chodov - Nová Role

Délka trasy cca 9 km, zastávky označeny kolečkem (č.4 pomocné), odkaz na [Mapy.cz](https://mapy.cz)



Etapa B – KV dolní – Karlovy Vary – horní nádraží

Trasa linky autobusů (č.1 a 2) K. Vary dolní nádraží – Karlovy Vary horní, délka trasy cca 2 km

Odkaz na [Mapy.cz](https://mapy.cz)

